




Legende:

— erforderlicher Grabenquerschnitt

 Bodenabtrag

Index		Datum		Änderung		Gezeichnet	
<div><p><b>Ostdeichverband</b> Körperschaft des öffentlichen Rechts</p></div>				<div><p><b>CONTUR</b> GmbH Ingenieur- und Vermessungsbüro Bahnhofstraße 43a 23724 Hammah Tel. 04344 698433-0 info@contur-gmbh.de www.contur-gmbh.de Stadler Straße 34 27433 Bremervörde Tel. 04765 809433-0</p></div>			
<p><b>Ausbau und Neubau des Ostedeiches im Bereich Ostendorf bis Gräpel</b></p>							
<p><b>AUSFÜHRUNGSPLANUNG</b></p>							
Projekt: P24-024		Vermessung: -		<p><b>Ausbauprofile Entwässerung Grabenprofile C</b></p>			
Baubesitz: Jagemann		Aufgestellt: 21.05.2026					
Gezeichnet: von Thaden		Gedruckt: 21.05.2026					
<p>Koordinatensystem: UTM, Zone 32U Quelle: Auszug aus dem Geodaten des Landesamtes für Geoinformation und Landesvermessung Niedersachsen. ©</p>				 <p>Maßstab <b>1 : 100</b></p>		Blattnummer  <b>7.3</b>	